



Câmara Municipal de Teófilo Otoni
Gabinete do Vereador Gabriel Gusmão

PROJETO DE LEI Nº 081 /2021

Dispõe sobre denominação de logradouro público e dá outras providências.

A Câmara Municipal de Teófilo Otoni aprova:

Art.1º. Fica denominada Rua Dalva de Sousa Mota, atual logradouro público informalmente denominado Rua I, no local denominado Morada do Vale, perímetro urbano do Município de Teófilo Otoni.

Art.2º. O Município de Teófilo Otoni, providenciará a fixação de placas indicativas da denominação do logradouro público.

Art.3º. Esta lei entra em vigor na data de sua publicação, revogadas as disposições em contrário.

Vereador Gabriel Gusmão
Republicanos

GABRIEL GUSMÃO
VEREADOR
REPUBLICANOS

Comissão, LEGISLAÇÃO E JUSTIÇA

Em 13 MAI 2021

Presidente

MUNICÍPIO DE TEÓFILO OTONI

Anexo 1

Protocolo Nº

169

de 10.05.2021

hora 15:02

Steffany Ullier

José Figueiredo

LOTEAMENTO MORADA DO VILÃO

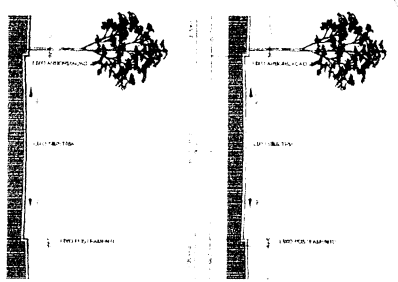
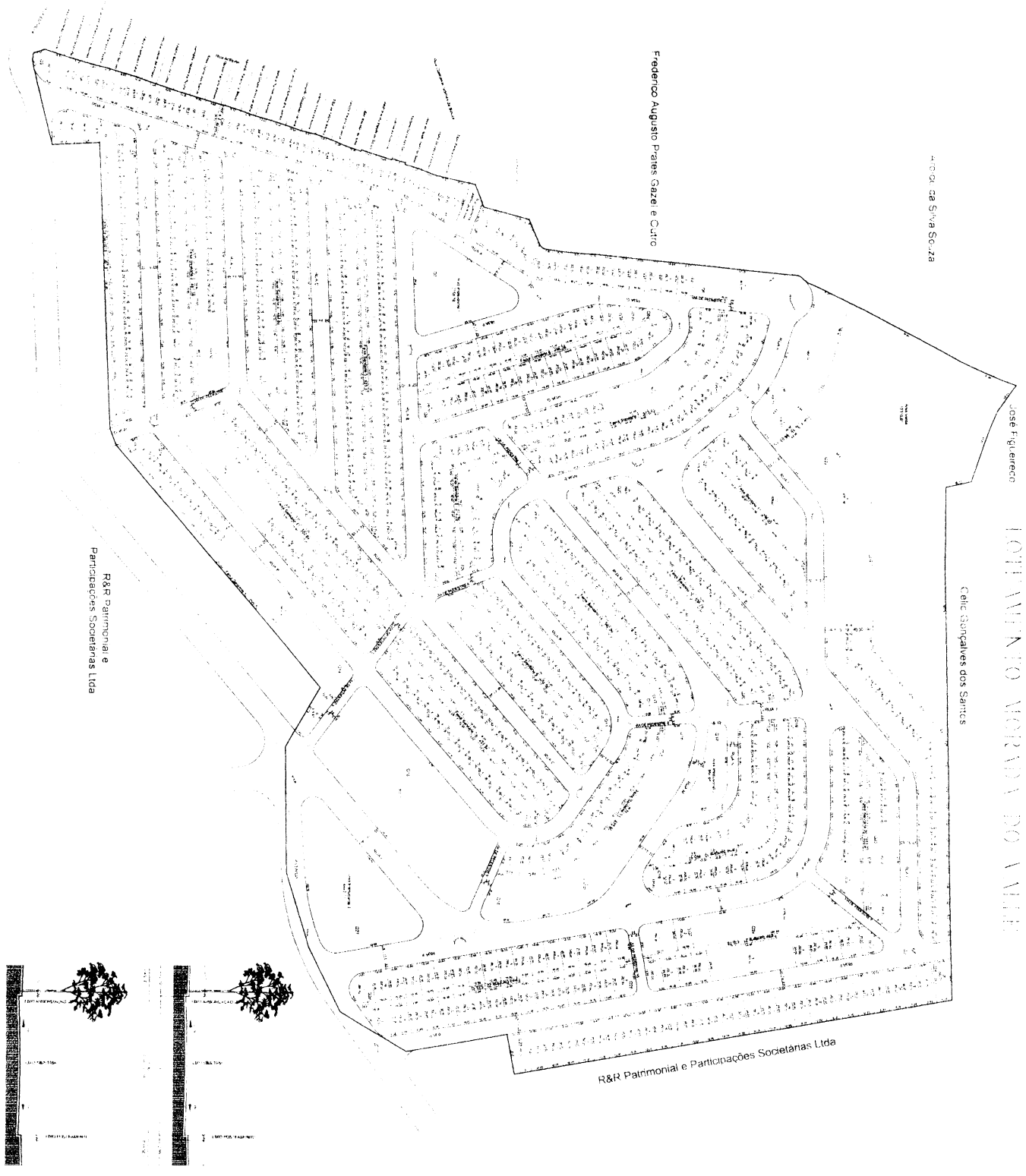
Celso Gonçalves dos Santos

Luiz de Siva Souza

Frederico Augusto Pires Sazei e Outros

R&R Patrimonial e Participações Societárias Ltda

R&R Patrimonial e Participações Societárias Ltda



Sede da Temporária S. Escola
Assim: 0,7m x 3,0m de espessura

Orientação

Projeto de loteamento: 01/108
Loteamento: MORADA DO VILÃO
Assim: 0,7m x 3,0m de espessura
Mês: 01/2011

2.000 metros quadrados, 30 x 66,67 metros
4.000 metros quadrados, 60 x 66,67 metros
8.000 metros quadrados, 120 x 66,67 metros

Obs: As escadarias (Vias de Pedestre) serão realizadas conforme projeto da Prefeitura Municipal de Teófilo Otoni


QUADRO RESUMO DISTRIBUIÇÃO DE ÁREA

Área (m²)	%	Área (m²)	%
Área Total do Loteamento	100,00%	44.000,00	100,00%
Área Total das Vias	10,00%	4.400,00	10,00%
Área Total das Áreas de Reserva	5,00%	2.200,00	5,00%
Área Total das Áreas de Utilidade Pública	5,00%	2.200,00	5,00%
Área Total das Áreas de Reserva e Utilidade Pública	10,00%	4.400,00	10,00%
Área Total das Áreas de Reserva e Utilidade Pública e Vias	20,00%	8.800,00	20,00%
Área Total das Áreas de Reserva e Utilidade Pública e Vias e Áreas de Reserva	30,00%	13.200,00	30,00%
Área Total das Áreas de Reserva e Utilidade Pública e Vias e Áreas de Reserva e Áreas de Reserva	40,00%	17.600,00	40,00%
Área Total das Áreas de Reserva e Utilidade Pública e Vias e Áreas de Reserva e Áreas de Reserva e Áreas de Reserva	50,00%	22.000,00	50,00%
Área Total das Áreas de Reserva e Utilidade Pública e Vias e Áreas de Reserva e Áreas de Reserva e Áreas de Reserva e Áreas de Reserva	60,00%	26.400,00	60,00%
Área Total das Áreas de Reserva e Utilidade Pública e Vias e Áreas de Reserva e Áreas de Reserva e Áreas de Reserva e Áreas de Reserva e Áreas de Reserva	70,00%	30.800,00	70,00%
Área Total das Áreas de Reserva e Utilidade Pública e Vias e Áreas de Reserva e Áreas de Reserva e Áreas de Reserva e Áreas de Reserva e Áreas de Reserva e Áreas de Reserva	80,00%	35.200,00	80,00%
Área Total das Áreas de Reserva e Utilidade Pública e Vias e Áreas de Reserva e Áreas de Reserva e Áreas de Reserva e Áreas de Reserva e Áreas de Reserva e Áreas de Reserva e Áreas de Reserva	90,00%	39.600,00	90,00%
Área Total das Áreas de Reserva e Utilidade Pública e Vias e Áreas de Reserva e Áreas de Reserva e Áreas de Reserva e Áreas de Reserva e Áreas de Reserva e Áreas de Reserva e Áreas de Reserva e Áreas de Reserva	100,00%	44.000,00	100,00%

PROJETO URBANÍSTICO GEOMÉTRICO
QUADRO RESUMO DISTRIBUIÇÃO DE ÁREA
DEMONSTRATIVO DAS QUADRAS

01/08

PROJETO GEOMÉTRICO DE PARCELAMENTO URBANO



240.000,00 m²

01/08