



**Câmara Municipal de Teófilo Otoni**  
**Gabinete do Vereador Gabriel Gusmão**

PROJETO DE LEI Nº 086 /2021

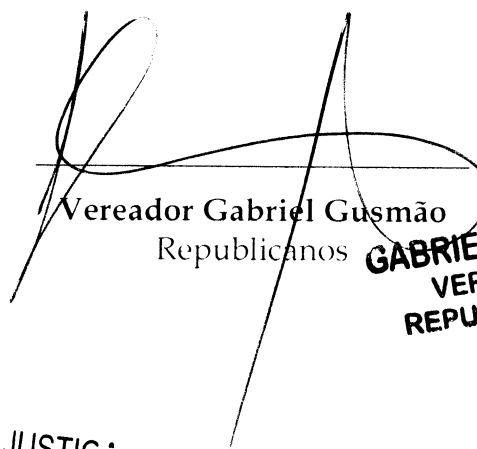
Dispõe sobre denominação de logradouro público e dá outras providências.

A Câmara Municipal de Teófilo Otoni aprova:

Art.1º. Fica denominada Rua Maria José Santos Lages, atual logradouro público informalmente denominado Rua N, no local denominado Morada do Vale, perímetro urbano do Município de Teófilo Otoni.

Art.2º. O Município de Teófilo Otoni, providenciará a fixação de placas indicativas da denominação do logradouro público.

Art.3º. Esta lei entra em vigor na data de sua publicação, revogadas as disposições em contrário.

  
Vereador Gabriel Gusmão  
Republicanos

**GABRIEL GUSMÃO**  
**VEREADOR**  
**REPUBLICANOS**

Comissão, LEGISLAÇÃO E JUSTIÇA:

Em 13 MAI 2021


Presidente

Município de Teófilo Otoni

Protocolo Nº 174

Data 10/05/2021

Hora 15:07



# LOTAMENTO MORADA NO ALEF

Calle: Sarcófagos dos Santos

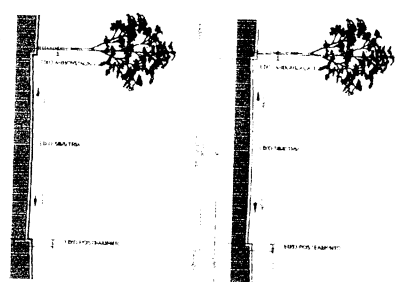
Artop: da Silva Souza

José Figueiredo

Federico Augusto Pires Sazei e Outro

R&R Patrimonial e Participações Societárias Ltda

R&R Patrimonial e Participações Societárias Ltda



Segado: Universal S/ Estale  
Asfalto: PMF 3 cm de espessura

Orientação  
 1 - Direção da rua principal  
 2 - Direção da rua secundária  
 3 - Direção da rua terciária  
 4 - Direção da rua quaternária  
 5 - Direção da rua quinquenária  
 6 - Direção da rua sexagenária  
 7 - Direção da rua setuagénaria  
 8 - Direção da rua octogénaria  
 9 - Direção da rua nonagenária  
 10 - Direção da rua centenária

1 - Direção da rua principal  
 2 - Direção da rua secundária  
 3 - Direção da rua terciária  
 4 - Direção da rua quaternária  
 5 - Direção da rua quinquenária  
 6 - Direção da rua sexagenária  
 7 - Direção da rua setuagénaria  
 8 - Direção da rua octogénaria  
 9 - Direção da rua nonagenária  
 10 - Direção da rua centenária


Obs: As esquadras (Vias de Padrete) serão realizadas conforme projeto da Prefeitura Municipal de Tãozinho

## QUADRO RESUMO DISTRIBUIÇÃO DE ÁREA

Área (m²)	Porcentagem (%)
Área Total do Projeto	100,00
Área Total das Vias	4,00
Área Total das Áreas de Reserva	0,00
Área Total das Áreas de Utilidade Pública	0,00
Área Total das Áreas de Lazer	0,00
Área Total das Áreas de Estacionamento	0,00
Área Total das Áreas de Edifícios	96,00

## PROJETO URBANÍSTICO GEOMÉTRICO QUADRO RESUMO DISTRIBUIÇÃO DE ÁREA DEMONSTRATIVO DAS QUADRAMS

PROJETO GEOMÉTRICO DE PARCELAMENTO URBANO  
 RUA: SARCÓFAGOS DOS SANTOS



24h: 000 00 m²

PROJETO  
 ESCALA: 1:500  
 DATA: 10/08/2018